




INFORMATIVNÍ JEVY

-  HRANICE ŘEŠENÉHO ÚZEMÍ
-  KATASTRÁLNÍ MAPA
-  VÝŠKOPIS

VEŘEJNĚ PROSPĚŠNÁ OPATŘENÍ (VPO)

-  VPO SLOUŽÍCÍ KE SNÍŽOVÁNÍ NEBEZPEČÍ V ÚZEMÍ



ZÁZNAM O ÚČINNOSTI

Správní orgán, který ÚP Dobruška vydal:	Zastupitelstvo obce Dobruška
Datum nabytí účinnosti ÚP Dobruška:	
Pořizovatel:	Městský úřad Sušice, odbor výstavby a územního plánování Dana Matějková
Oprávněná úřední osoba pořizovatele: Otsk úředního razítka, podpis oprávněné úřední osoby pořizovatele:	

ÚZEMNÍ PLÁN DOBRŠÍN

NÁVRH PRO SPOLEČNÉ JEDNÁNÍ A VEŘEJNÉ PROJEDNÁNÍ

č. výkresu název výkresu měřítko

**3 VÝKRES VEŘEJNĚ PROSPĚŠNÝCH STAVEB, OPATŘENÍ A ASANACÍ 1 : 5 000**

ZADAVATEL	Obec Dobruška, Dobruška 36, 342 01 Sušice
PORÍZOVATEL	Městský úřad Sušice, odbor výstavby a územního plánování, náměstí Svobody 138, 342 01 Sušice
ZPRACOVATEL	Ing. arch. Alena Svobodová, Pod lesem 13, 266 01 Beroun
ZODPOVĚDNÝ PROJEKTANT osvědčení ČKA	Ing. arch. Alena Svobodová č. 04 545, autorizace pro obor územní plánování (A.2)
podpis autorizované osoby a otisk autorizačního razítka	

autorský tým Ing. arch. Alena Svobodová, RNDr. Ing. Miroslav Vrtiška, Ph.D.,  
RNDr. Milan Svoboda, Ing. Romana Papežová, Mgr. Michal Bobr  
DATUM září 2025